

### PLANO POR SECCION INDIVIDUAL

## IDENTIFICACION GEOELECTORAL









ENTIDAD: COAHUILA	05
DISTRITO ELECTORAL FEDERAL / LOCAL:	01 / 01
MUNICIPIO / DT: ACUÑA	002
SECCION: 0012	TIPO: URBANO
LOCALIDAD: ACUÑA URBANA	0001

## SIMBOLOGIA

## CLAVES GEOELECTORALES

SECCION \_\_\_\_\_ 0000  
 LOCALIDAD \_\_\_\_\_ (0000)  
 MANZANA \_\_\_\_\_ 0000

## LIMITES

INTERNACIONAL \_\_\_\_\_   
 ESTATAL \_\_\_\_\_   
 DISTRITO ELECTORAL FEDERAL \_\_\_\_\_   
 DISTRITO ELECTORAL LOCAL \_\_\_\_\_   
 MUNICIPAL / DT \_\_\_\_\_   
 SECCIONAL \_\_\_\_\_   
 MANZANA (LOCALIDAD URBANA, LOCALIDAD RURAL) \_\_\_\_\_  

## ABREVIATURA

DEMARCACION TERRITORIAL (CDMX) \_\_\_\_\_ **DT**

## HIDROGRAFIA

LAGO, LAGUNA O PRESA \_\_\_\_\_

RIO, ARROYO O CANAL \_\_\_\_\_

## VIAS DE COMUNICACION

AUTOPISTA	_____	==
PAVIMENTADA	_____	==
TERRACERIA	_____	---
BRECHA	_____	- - -
VEREDA	_____	- - - - -
VIA DE FERROCARRIL	_____	+ + + + +

## SERVICIOS

IGLESIA \_\_\_\_\_

ESCUELA \_\_\_\_\_

ASISTENCIA MEDICA \_\_\_\_\_


MERCADO \_\_\_\_\_





OFICINA MUNICIPAL / DT \_\_\_\_\_

ESTACION DEL METRO \_\_\_\_\_



PLAZA Y/O MONUMENTO \_\_\_\_\_

CEMENTERIO \_\_\_\_\_



PUENTE PEATONAL AEREO Y SUBTERRANEO _	
PUENTE VEHICULAR AEREO Y SUBTERRANEO _	
AREA VERDE, CAMELLON AREA VERDE / ADOQUIN	
JUNTA LOCAL EJECUTIVA, DISTRITAL EJECUTIVA _	

**LOCALIDAD**

LOCALIDAD RURAL \_\_\_\_\_ ▲  
CABECERA SECCIONAL \_\_\_\_\_ CS  
LOCALIDAD URBANA \_\_\_\_\_   
LOCALIDAD RURAL CON AMANZANAMIENTO \_\_\_\_\_ 

**Escala Numérica: 1:5,997**

**Escala: 1 cm = 59.97 mts**

PROYECCION CARTOGRAFICA: UTM - ZONA 14 DATUM: WGS84  
FECHA DE ACTUALIZACION: 14-SEP-2023

FUENTE: RFE, DCE

